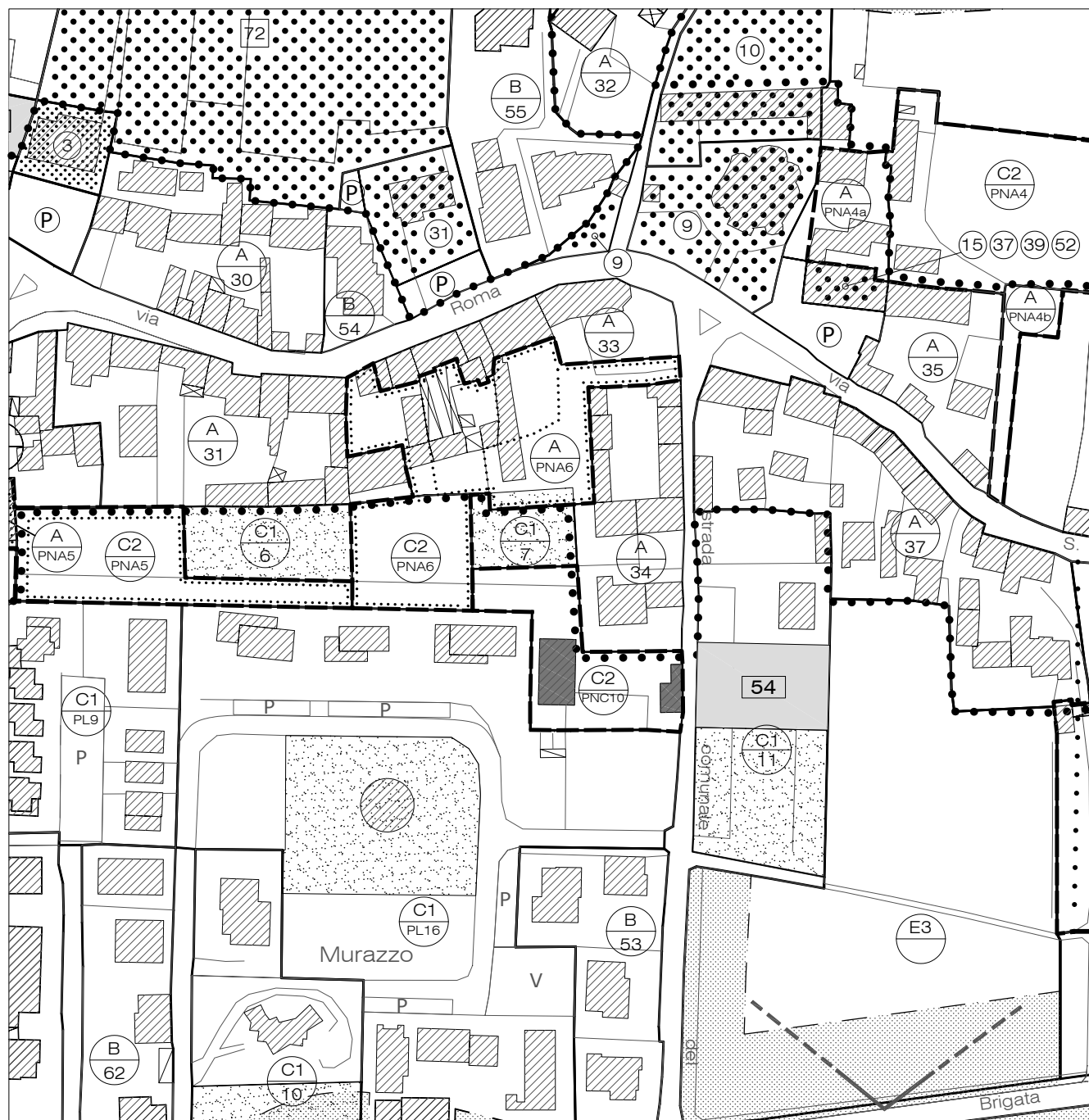





Estratto Tavola 13.1, scala 1:5000
 Estratto Tavola 13.3.1., settore N-E:Moriago, scala 1:2000
 con evidenziati i fabbricati da demolire,
 Tavola Progetto Norma, scala 1:1000






Il PNC 10 fa parte di un progetto di più ampio ridisegno del tessuto urbano del centro storico di Moriago congiuntamente ai PNA 5 e 6. L'intervento si colloca al limite del centro storico e prevede la creazione di aree alberate a verde pubblico e di un percorso pedonale pubblico che diventa completamento di quello del PNA 6. I fabbricati adibiti a deposito presenti all'interno dell'area di progetto verranno demoliti e al loro posto viene prevista la costruzione di un edificio uni/bifamiliare.



Regole per l'edificazione

-  Sup. fondiaria
S.f.: 877 mq
-  Sagoma limite per nuovo edificato
Vol. Ed.: 1200 mc
H max.: 7 ml
-  Fabbricati da demolire

Regole per gli spazi aperti

-  Area lastricata/ghiaia
-  Area verde
-  Siepe
-  Albero ad alto fusto / a medio fusto
-  Accesso esistente / di progetto

Usi del suolo

VP Verde pubblico 975 mq

